

Projet AdaptFVR

Bulletin d'information

16 AOÛT 2010

NUMERO 5

Sommaire :

- *Présentation*
- *Les données de TRMM*
- *Production de cartes d'aléa*

Présentation

Nous vous proposons un résumé des événements qui se sont déroulés du 1er août au 15 août 2010 ainsi que les cartes prédites par notre modèle. Vous trouverez également une carte d'aléa Culex pour le mois d'août. Contrairement au cas Aedes, nous pouvons actuellement produire que des cartes mensuelles pour les Culex. Nous vous rappelons que seules les mares ayant une couverture en végétation supérieure ou égale à 50% de leur surface sont prises en compte.

Les données pluviométriques (TRMM)

Soit les statistiques suivantes sur cette période :

Le nombre d'événements pluviométriques est : **3**
Le nombre d'événements compris entre 10 et 20mm est : **2**
Le nombre d'événements compris entre 20 et 30mm est : **1**
Le nombre d'événements compris entre 30 et 40mm est : **0**
Le nombre d'événements supérieur ou égal à 40mm est : **0**
Ces événements correspondent aux dates suivantes :
04-août : 12.73mm
10-août : 10.26mm
13-août : 29.46mm
Le cumul des pluies depuis le début de la saison vaut : **395.37mm**

Rédacteurs :


Laurent Imanache

Cécile Vignolles


Production de cartes des zones potentiellement occupées par les moustiques (ZPOM)

Aléa Aedes

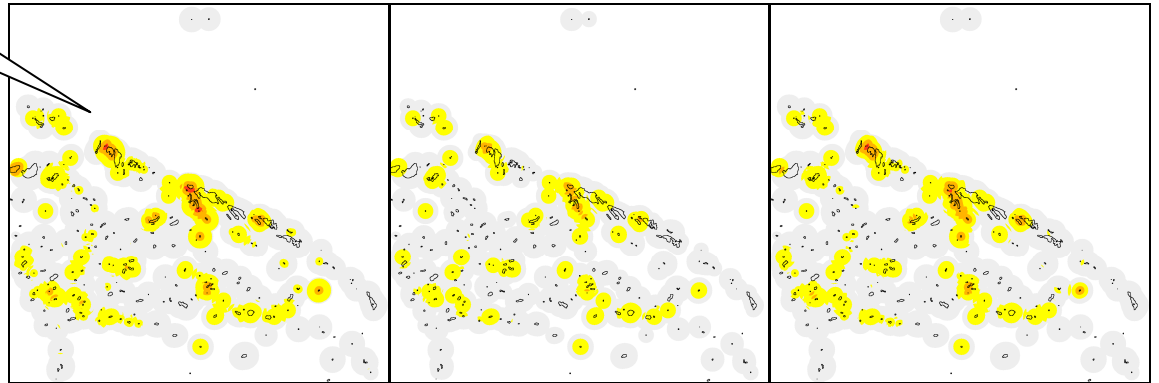
ZPOM
1-août-10



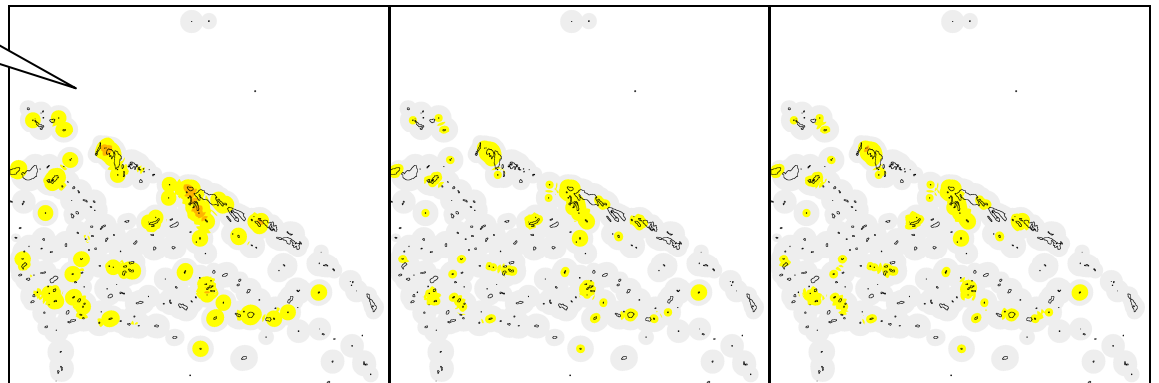
ZPOM
4-août-10



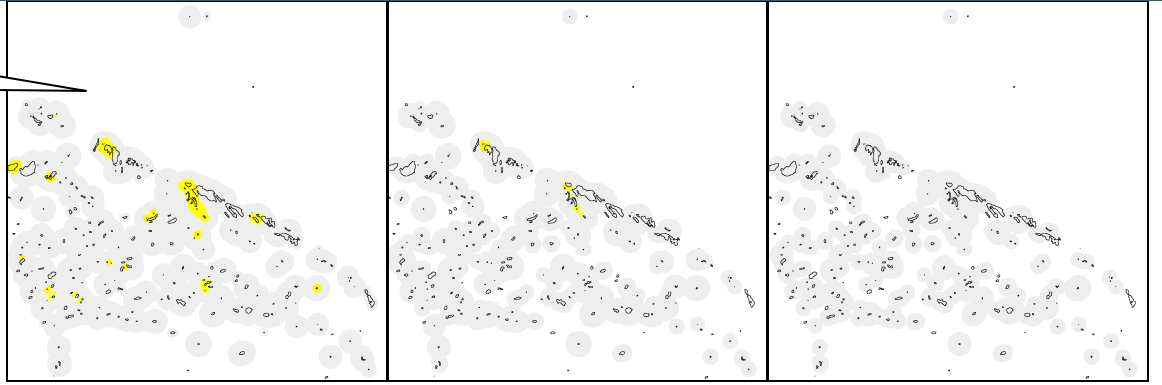
ZPOM
7-août-10



ZPOM
10-août-10




ZPOM
13-août-10



Aléa Culex

ZPOM
Mois d'août
2010



Soit le code couleur suivant pour aléa:

Aucun	Faible	Moyen	Fort	Très fort
-------	--------	-------	------	-----------

